

业务编号: 202110180000119

# 用地红线图



单位: m, m

北

地块编号: YDBP44060500301428

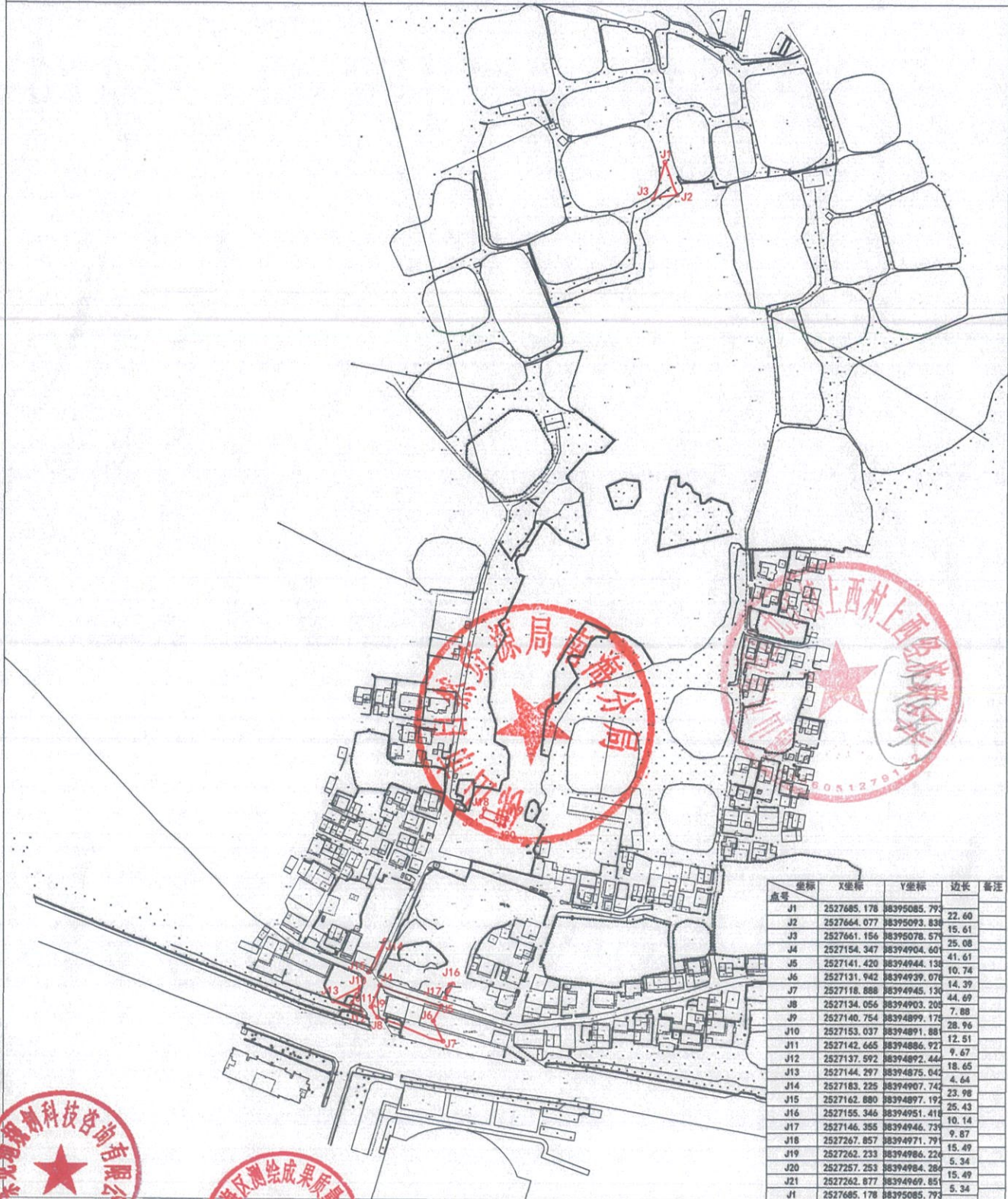
项目名称:

用地面积: 1246.69m<sup>2</sup>

用地单位:

图例ID: (A438AD4F-8775-44A6-9FF0-8EAF7D81DEA)

土地座落: 广东省佛山市南海区九江镇



点名	X坐标	Y坐标	边长	备注
J1	2527685.178	88395085.793	22.60	
J2	2527664.077	88395093.838	15.61	
J3	2527661.156	88395078.579	25.08	
J4	2527154.347	88394904.601	41.61	
J5	2527141.420	88394944.138	10.74	
J6	2527131.942	88394939.078	14.39	
J7	2527118.888	88394945.130	44.69	
J8	2527134.056	88394903.208	7.88	
J9	2527140.754	88394899.178	12.51	
J10	2527153.037	88394891.881	9.67	
J11	2527142.665	88394886.921	18.65	
J12	2527137.592	88394892.441	4.64	
J13	2527144.297	88394875.042	23.98	
J14	2527183.225	88394907.742	19.23	
J15	2527162.880	88394897.192	10.14	
J16	2527155.346	88394951.418	25.43	
J17	2527146.355	88394946.739	9.87	
J18	2527267.857	88394971.791	15.49	
J19	2527262.233	88394984.284	5.34	
J20	2527257.253	88394984.284	15.49	
J21	2527262.877	88394969.851	5.34	
J1	2527685.178	88395085.793		

广东见地规划科技有限公司  
 2000国家大地坐标系  
 85国家高程基准  
 土地利用现状分类GB/T21010-2017

佛山市南海区测绘成果质量检验中心  
 检验专用章  
 406081338650

1:2500

测量员: 陈远强  
 绘图员: 何惠仪  
 检查员: 陈杰文  
 测量日期: 2021-10-21  
 绘图日期: 2021-10-21  
 检查日期: 2021-10-21

业务编号: 202110180000120

# 用地红线图



单位: m, m

地块编号: YDBP44060500301429

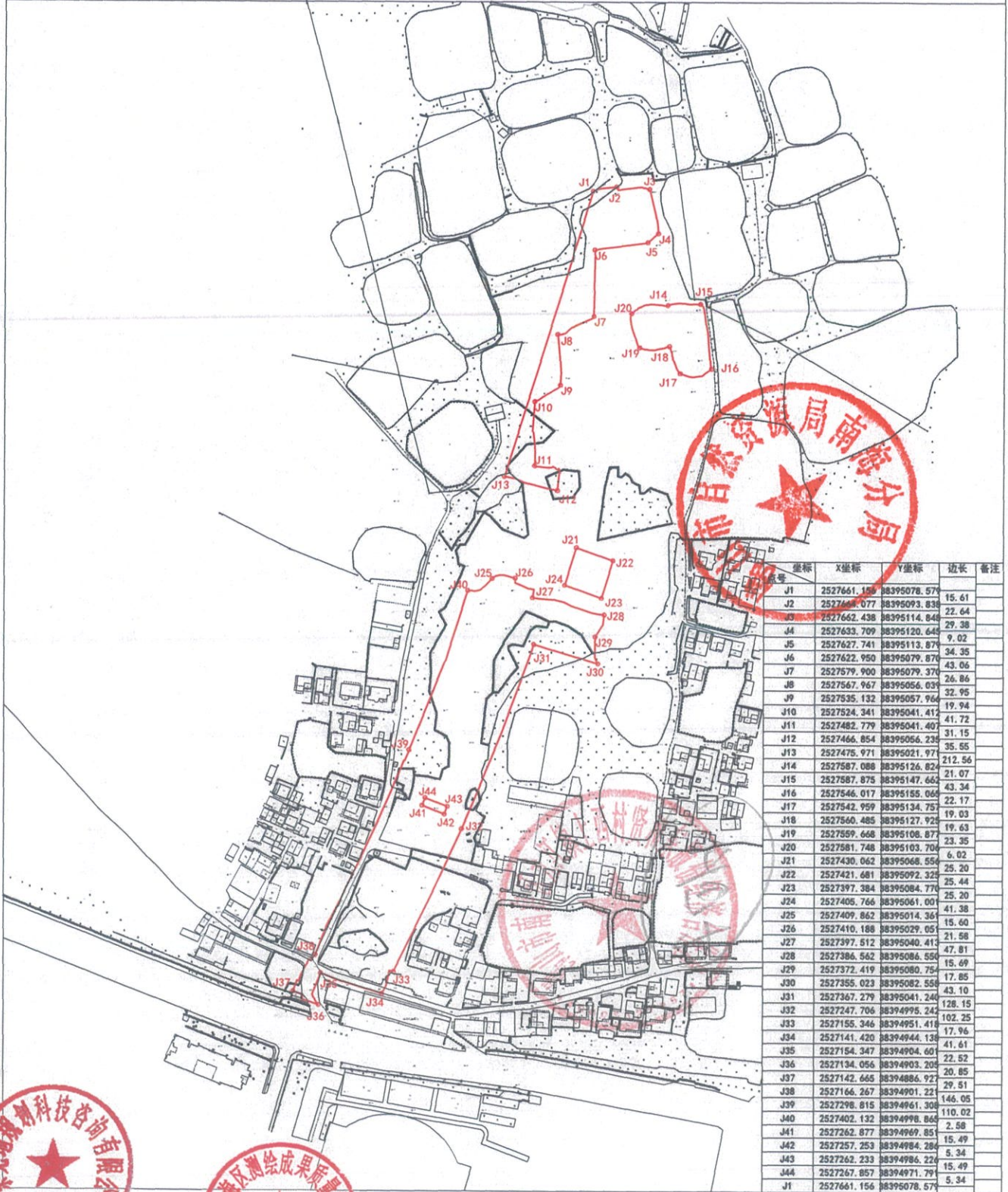
项目名称: .

用地面积: 21875.82m<sup>2</sup>

用地单位: .

图例GUID: {0C30EDF0-0729-476D-86AB-83E617283E85}

土地座落: 广东省佛山市南海区九江镇



点号	X坐标	Y坐标	边长	备注
J1	2527661.156	88395078.574	15.61	
J2	2527448.077	88395093.838	22.64	
J3	2527662.438	88395114.844	29.38	
J4	2527633.709	88395120.645	9.02	
J5	2527627.741	88395113.874	34.35	
J6	2527622.950	88395079.870	43.06	
J7	2527579.900	88395079.370	26.86	
J8	2527567.967	88395056.039	32.95	
J9	2527535.132	88395057.904	19.94	
J10	2527524.341	88395041.412	41.72	
J11	2527482.779	88395041.407	31.15	
J12	2527466.854	88395056.234	35.55	
J13	2527475.971	88395021.977	212.56	
J14	2527587.088	88395126.824	21.07	
J15	2527587.875	88395147.662	43.34	
J16	2527546.017	88395155.068	22.17	
J17	2527542.959	88395134.753	19.03	
J18	2527560.485	88395127.928	19.63	
J19	2527559.668	88395108.877	23.35	
J20	2527581.748	88395103.704	6.02	
J21	2527430.062	88395068.554	25.20	
J22	2527421.681	88395092.325	25.44	
J23	2527397.384	88395084.770	25.20	
J24	2527405.766	88395061.001	41.38	
J25	2527409.862	88395014.361	15.60	
J26	2527410.188	88395029.051	21.58	
J27	2527397.512	88395040.413	47.81	
J28	2527386.562	88395086.550	15.69	
J29	2527372.419	88395080.754	17.85	
J30	2527355.023	88395082.555	43.10	
J31	2527367.279	88395041.246	128.15	
J32	2527247.706	88394995.242	102.25	
J33	2527155.346	88394951.418	17.96	
J34	2527141.420	88394944.138	41.61	
J35	2527154.347	88394904.601	22.52	
J36	2527134.056	88394903.208	20.85	
J37	2527142.665	88394886.927	29.51	
J38	2527166.267	88394901.221	146.05	
J39	2527298.815	88394861.308	110.02	
J40	2527402.132	88394998.866	2.58	
J41	2527262.877	88394969.851	15.49	
J42	2527257.253	88394984.284	5.34	
J43	2527262.233	88394986.224	15.49	
J44	2527267.857	88394971.791	5.34	
J1	2527661.156	88395078.574		



1:2500

测量员: 陈远强      测量日期: 2021-10-21  
 绘图员: 何惠仪      绘图日期: 2021-10-21  
 检查员: 陈杰文      检查日期: 2021-10-21

业务编号: 202108260000084

# 用地红线图



单位: m, m<sup>2</sup>

地块编号: YDBP44060500301319

项目名称: .

用地面积: 4088.33m<sup>2</sup>

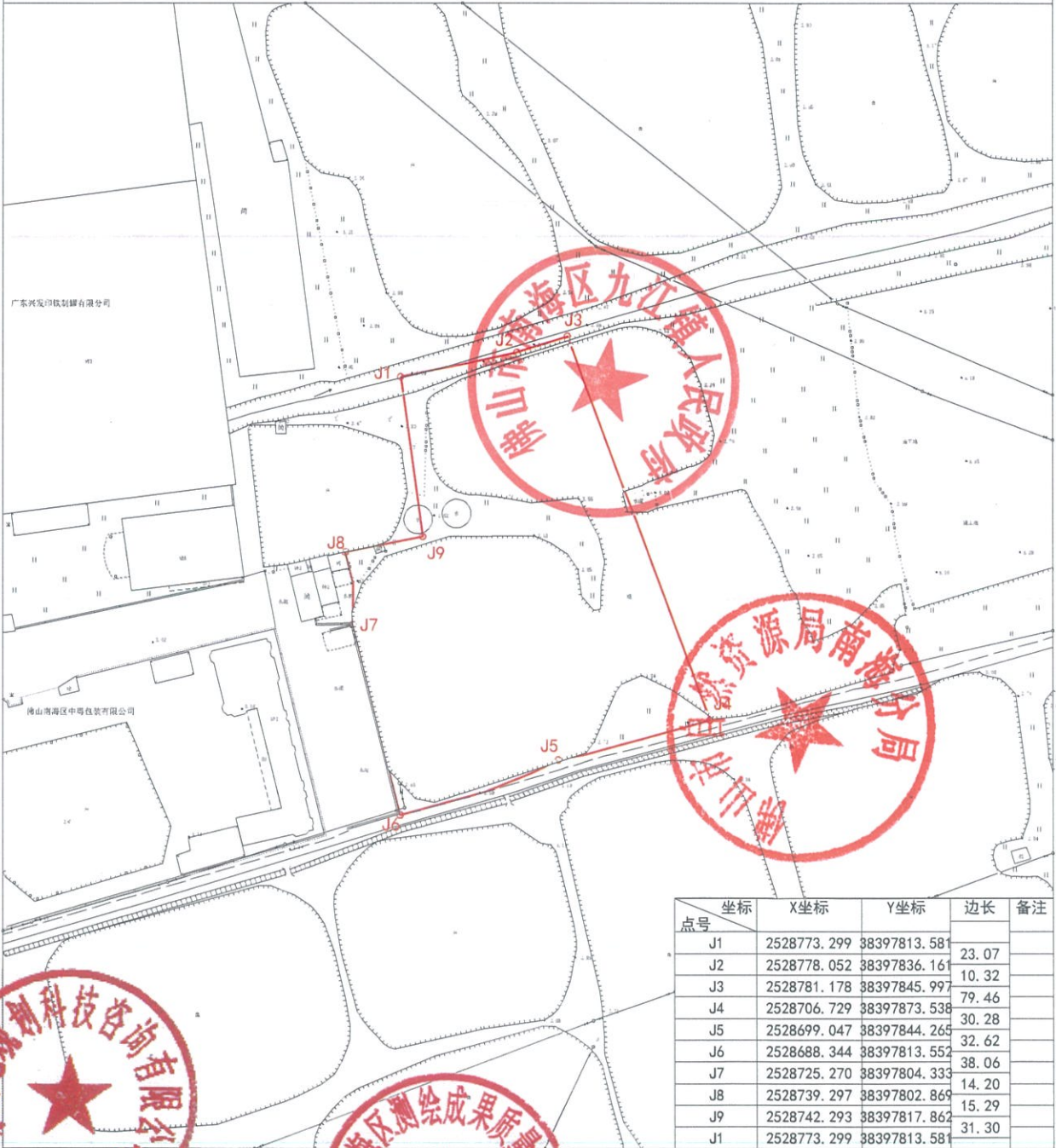
用地单位: 佛山市南海区九江镇人民政府

图号GUID: {068F1951-03A1-4348-9DC4-ABF70F3CD227}

土地座落: 广东省佛山市南海区九江镇



北



点号	X坐标	Y坐标	边长	备注
J1	2528773.299	38397813.581	23.07	
J2	2528778.052	38397836.161	10.32	
J3	2528781.178	38397845.997	79.46	
J4	2528706.729	38397873.538	30.28	
J5	2528699.047	38397844.265	32.62	
J6	2528688.344	38397813.552	38.06	
J7	2528725.270	38397804.333	14.20	
J8	2528739.297	38397802.869	15.29	
J9	2528742.293	38397817.862	31.30	
J11	2528773.299	38397813.581		

广东见地规划科技有限公司



2000国家大地坐标系  
1:250  
2025国家高程基准

土地利用现状分类GB/T21010-2017



测量员: 陈远强

测量日期: 2021-9-10

绘图员: 何惠仪

绘图日期: 2021-9-10

检查员: 陈杰文

检查日期: 2021-9-10