

业务编号: 20220216000076

用地红线图



单位: m, m²
北

地块编号: YDBP44060500500948

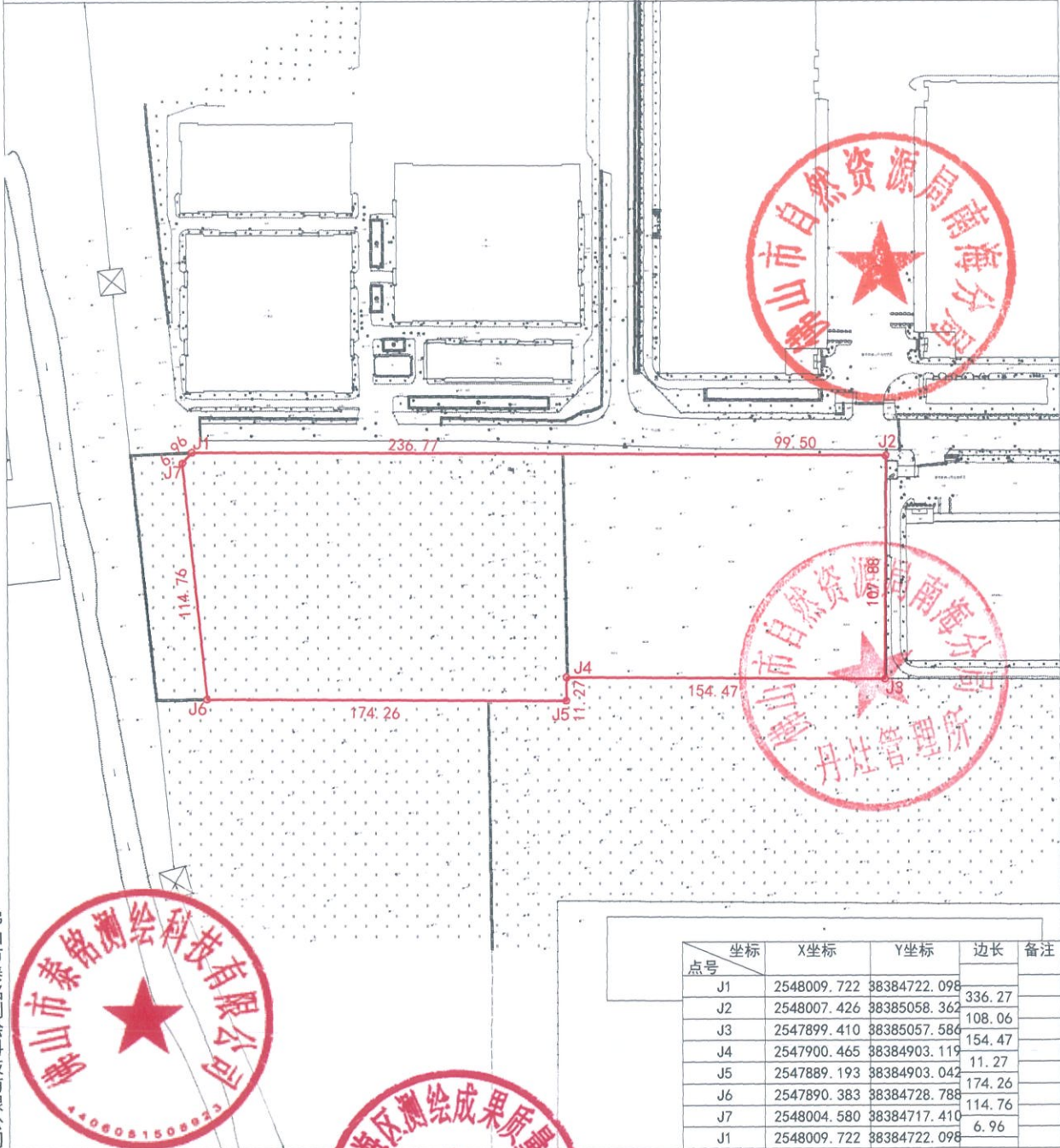
项目名称: 用地报批

用地面积: 38217.52m²

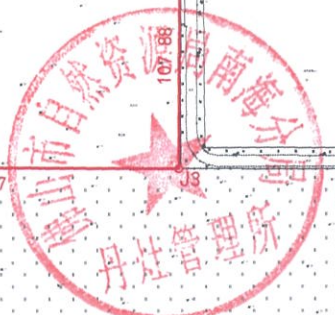

用地单位: 佛山市南海区丹灶镇人民政府

图形GUID: {1377AB60-BE62-4F03-89A6-34A61EC0D5CA}

土地座落: 广东省佛山市南海区丹灶镇盛昌路西段南侧



佛山市泰铭测绘科技有限公司



点号	坐标	X坐标	Y坐标	边长	备注
J1		2548009.722	38384722.098	336.27	
J2		2548007.426	38385058.362	108.06	
J3		2547899.410	38385057.586	154.47	
J4		2547900.465	38384903.119	11.27	
J5		2547889.193	38384903.042	174.26	
J6		2547890.383	38384728.788	114.76	
J7		2548004.580	38384717.410	6.96	
J1		2548009.722	38384722.098		

2000国家大地坐标系
1985国家高程基准
土地利用现状分类GB/T21010-2017



测量员: 黎金飞
绘图员: 何文达
检查员: 范广雄
测量日期: 2022-2-18
绘图日期: 2022-2-22
检查日期: 2022-2-22